



**COMUNE DI COLLEPASSO**  
Prov. di Lecce

Oggetto:  
PERIZIA TECNICA SUL TERRITORIO COMUNALE DI COLLEPASSO  
AL FINE DI ACCERTARE LE AREE CHE RICEVONO BENEFICIO  
DIRETTO E SPECIFICO DALLE OPERE DI BONIFICA GESTITE  
DAL "CONSORZIO DI BONIFICA UGENTO LI FOGGI"

DETERMINE DEL 4° SETTORE N. 207 DEL 13-12-2022 REG. GEN. N. 978 E N. 86 DEL 14-06-2023 REG. GEN. N. 456

TAV. N. 3  
Scala 1/5.000  
CARTA DELLE CRITICITA' IDRAULICHE

Spazio riservato  
all'Ufficio

I Tecnici

Dott. Geol. Donato A. Stifani

Geom. Giorgio Fersini

**LEGENDA**

AREE CHE NON TRAGGONO VANTAGGIO DA OPERE DI  
BONIFICA BENEFICIO DIRETTO E SPECIFICO "NULLO"  
*Superficie totale ha 2.167*

AREE CHE POTREBBERO TRARRE VANTAGGIO DALLE OPERE DI  
BONIFICA A SEGUITO DI INTERVENTI DI MANUTENZIONE E  
DI MITIGAZIONE DEL RISCHIO IDRAULICO.  
*Superficie totale ha 227*

36 PUNTI DI RIPRESA E NUMERO D'ORDINE DELLE FOTO

C CANALE DI BONIFICA GESTITO DAL CONSORZIO  
E RELATIVA LETTERA D'ORDINE

B CANALE MINORE E CANALE MINORE NON CONTINUO,  
NON GESTITI DAL CONSORZIO E RELATIVE LETTERE  
D'ORDINE



FOTO 1



FOTO 2



FOTO 3



FOTO 4



FOTO 5



FOTO 6



FOTO 7




FOTO 8



FOTO 9



FOTO 10



FOTO 11



FOTO 12




FOTO 13



FOTO 14



FOTO 15




FOTO 16



FOTO 17




FOTO 18




FOTO 19



FOTO 20



FOTO 21



FOTO 22




FOTO 23




FOTO 24

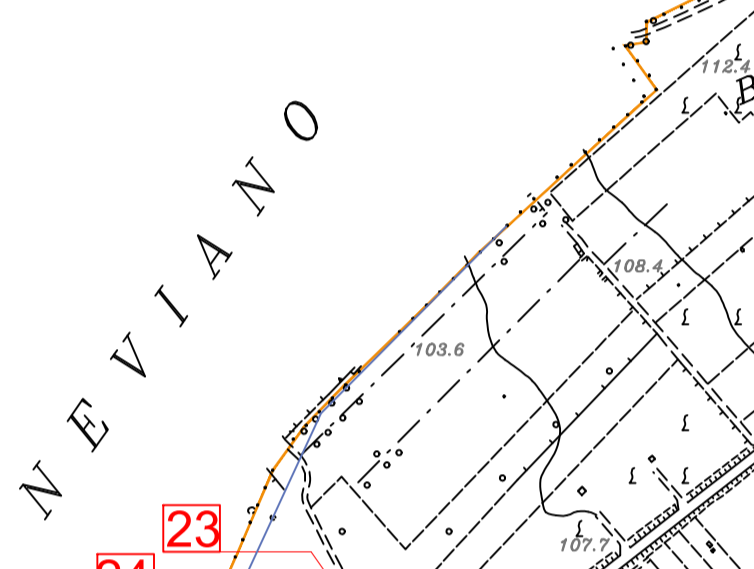


FOTO 25




FOTO 26




FOTO 27



FOTO 28



FOTO 29

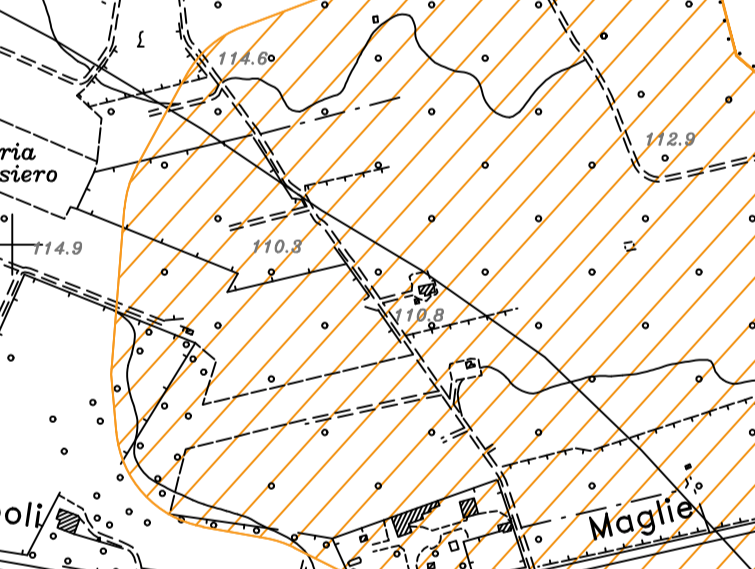


FOTO 30

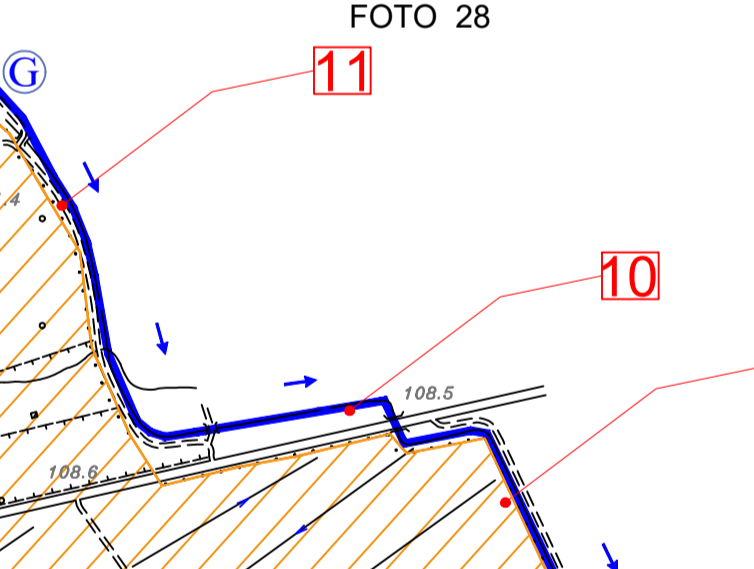


FOTO 31

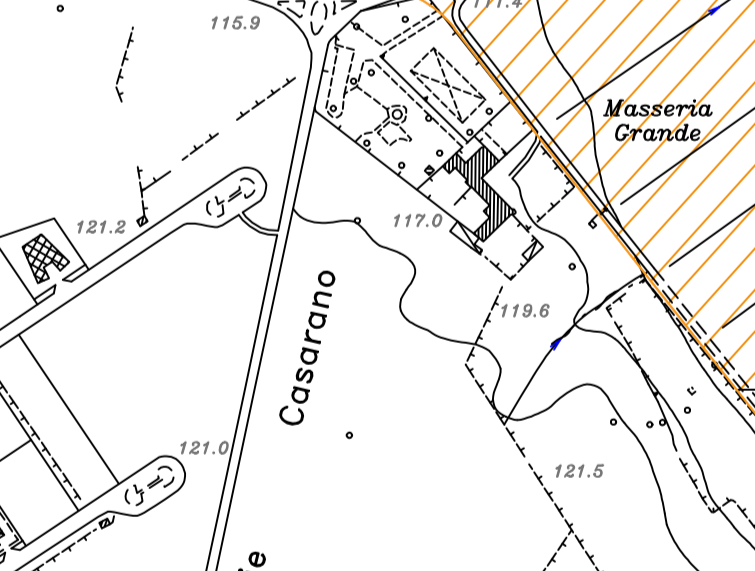


FOTO 32

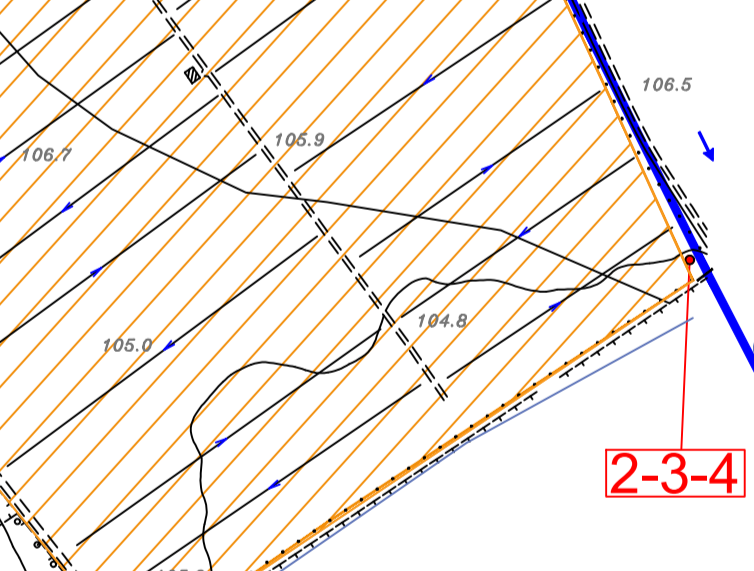


FOTO 33



FOTO 34

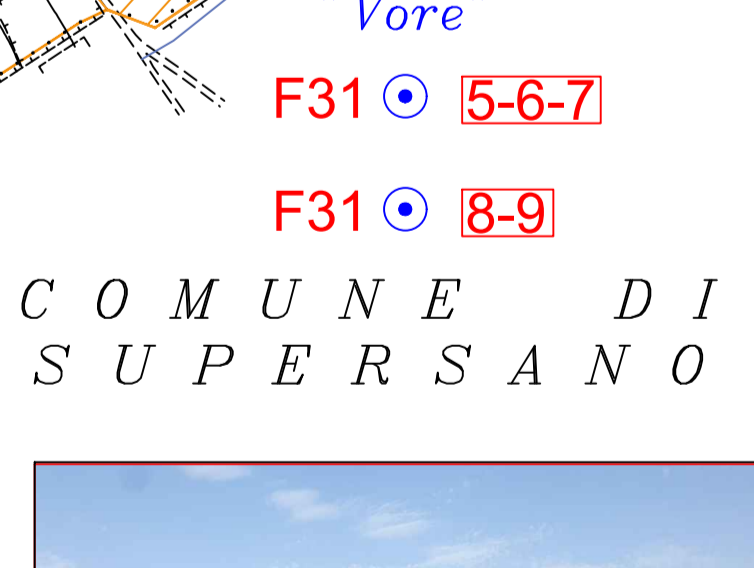


FOTO 35




FOTO 36



FOTO 37



FOTO 38



FOTO 39



FOTO 40


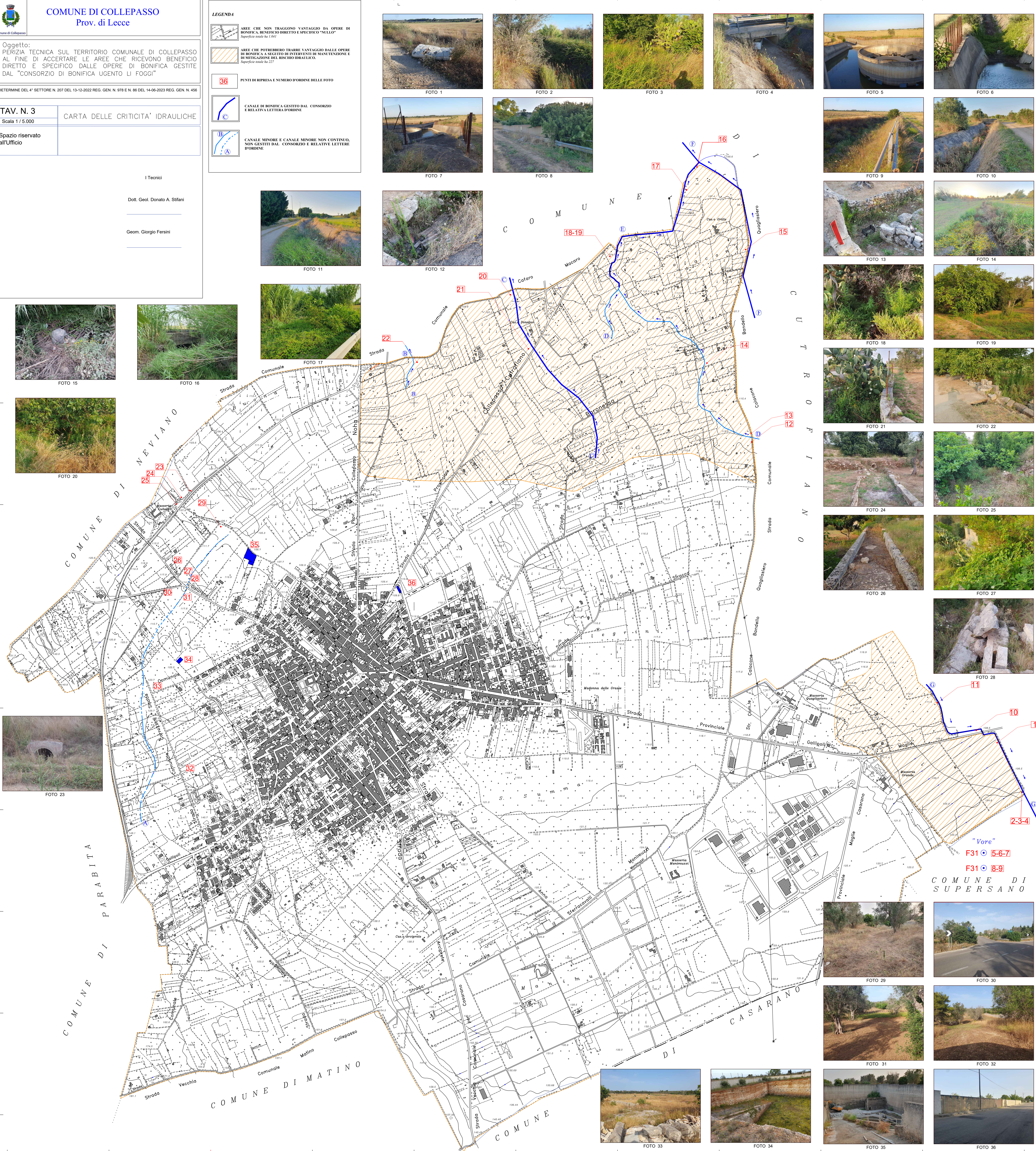


FOTO 41



"Vore"  
F31 (5-6-7)  
F31 (8-9)  
COMUNE DI SUPERSSANO



